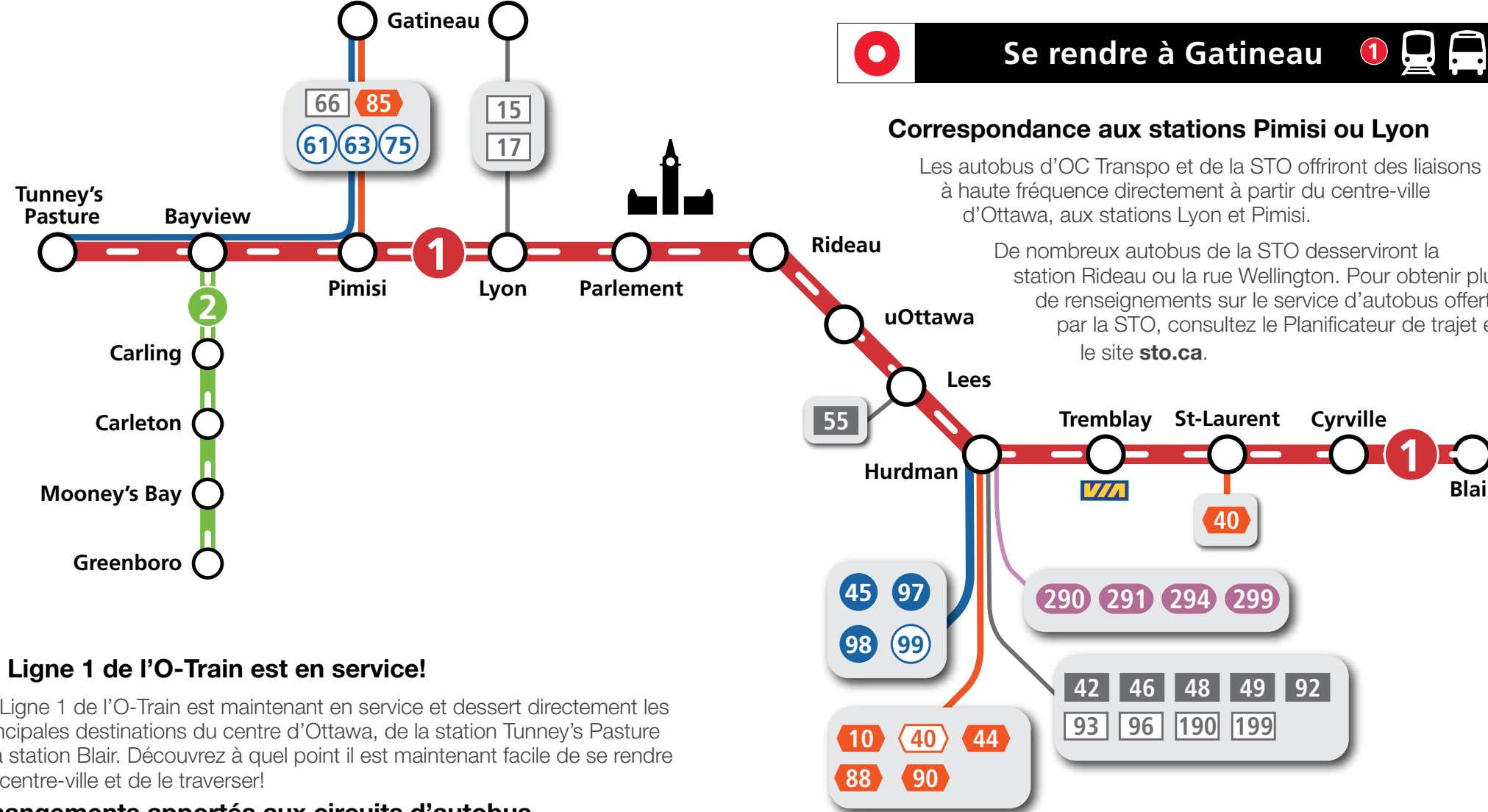


ALTA VISTA • ELMVALE • GREENBORO • RIVERSIDE-SUD • MANOTICK

VOTRE CORRESPONDANCE AVEC L'O-TRAIN



Se rendre à Gatineau

Correspondance aux stations Pimisi ou Lyon

Les autobus d'OC Transpo et de la STO offriront des liaisons à haute fréquence directement à partir du centre-ville d'Ottawa, aux stations Lyon et Pimisi.

De nombreux autobus de la STO desserviront la station Rideau ou la rue Wellington. Pour obtenir plus de renseignements sur le service d'autobus offert par la STO, consultez le Planificateur de trajet et le site sto.ca.

Se rendre au centre-ville

Correspondance avec l'O-Train à la station Hurdman

La station Hurdman servira de terminus pour les circuits d'autobus en provenance du sud; les usagers pourront ainsi profiter d'une correspondance facile avec la Ligne 1 de l'O-Train.

À partir de la station Hurdman, la Ligne 1 offrira un service fréquent et fiable à travers le centre-ville d'Ottawa vers des destinations d'importance telles que le marché By, l'Université d'Ottawa et Tunney's Pasture.

À partir des stations de l'O-Train, les circuits d'autobus rapides, fréquents et locaux offriront une correspondance facile vers Gatineau et les destinations du secteur ouest.

Vous vous dirigez vers l'est?

Prenez la Ligne 1 de la station Hurdman jusqu'à la gare VIA Rail et prenez une correspondance aux stations St-Laurent et Blair à destination du secteur est.

De Riverside-Sud à la station Tunney's Pasture

Les circuits 74 et 278, qui partent de Riverside-Sud, continueront de traverser Barrhaven en direction ouest, vers leur terminus à la station Tunney's Pasture.

Universités et collèges

La Ligne 1 reliera la Ligne 2 à la station Bayview; les usagers pourront ainsi atteindre rapidement l'Université Carleton. Les étudiants pourront aussi prendre la Ligne 2 à destination de l'Université Carleton à partir de Greenboro.

Le circuit fréquent 10 reliera la station Hurdman à l'Université Carleton en passant par Billings Bridge. Il sera aussi possible d'emprunter le circuit fréquent 111 à partir de Billings Bridge.

Les campus de l'Université d'Ottawa sont situés directement sur la Ligne 1.

Depuis Tunney's Pasture, des circuits d'autobus rapides desserviront le Collège Algonquin; les usagers pourront aussi prendre le circuit 88 depuis Hurdman ou Billings Bridge.

La station Lees sera le point de correspondance à destination de l'Université Saint-Paul.

Les circuits d'autobus 15, 25 et 39 permettront aux étudiants d'atteindre rapidement La Cité Collégiale à partir de la station Blair.

Se rendre aux hôpitaux d'Ottawa

Les stations Hurdman et Elmvale sont les points de correspondance pour se rendre au Campus Général de l'Hôpital d'Ottawa, au CHEO et au Centre de réadaptation de l'Hôpital d'Ottawa sur le chemin Smyth.

Les correspondances avec le campus Riverside seront possibles dans toutes les stations du Transitway, de South Keys à Hurdman.

Les usagers qui se rendent au Campus Général de l'Hôpital d'Ottawa ou à l'Hôpital Royal Ottawa depuis la station Lees, le chemin Smyth ou la station Elmvale pourront faire la correspondance avec le circuit 55. Les usagers pourront également emprunter le circuit fréquent 85 depuis les stations Pimisi ou Carling. Le circuit local 56 reliera également le Campus Civic à partir de la station Lees.

Les usagers qui se rendent à l'Hôpital Queensway-Carleton pourront faire une correspondance à Billings Bridge ou à Bayshore.

Ceux qui se rendent à l'Hôpital Montfort pourront faire une correspondance à la station St-Laurent.

Circuits inchangés

Dans les secteurs d'Alta Vista, de Greenboro et de Hunt Club, les circuits suivants ne changeront pas, mais les horaires pourraient être mis à jour :

- 6, 40, 88, 111
- 42, 49, 92, 96, 197
- 47, 198, 304, 290, 291, 294

Nouveaux numéros de circuit

Ancien numéro	Nouveau numéro	Destinations
86	46	Hurdman, Elmvale, Billings Bridge
87	90	Hurdman, Greenboro
87	190	Hurdman, St. Patrick's
94	74	Tunney's Pasture, Riverview
104	10	Hurdman, Carleton, Lyon
106	55	Bayshore, Elmvale
112	46	Billings Bridge, Elmvale, Hurdman
112	140	Billings Bridge, Heron Park
112	141	Billings Bridge, Kaladar
293	93	Greenboro, Hurdman, Leitrim

Se rendre à l'aéroport et à la gare VIA Rail

Le circuit rapide 97 desservira l'aéroport et reliera la Ligne 1 à la station Hurdman pour desservir le centre-ville. Le circuit 97 reliera également la Ligne 2 à la station Greenboro.

La gare principale de VIA Rail à Ottawa est située directement sur la Ligne 1, à la station Tremblay. La station Fallowfield de VIA Rail sera desservie par les circuits rapides 74 et 75, qui relieront la station Tunney's Pasture.

Service de nuit

Service de nuit offert à partir de la station Rideau

- N 39, N 45, N 57, N 61, N 75, N 97

Pendant la nuit, lorsque la Ligne 1 de l'O-Train ne sera pas en service, les circuits rapides N45 et N97 seront prolongés de la station Hurdman jusqu'à la station Rideau en passant par le centre-ville; des correspondances avec les autres autobus de nuit seront offertes.

Ligne 1	Du lundi au jeudi	Vendredi	Samedi	Dimanche
Heures de service	De 5 h à 1 h	De 5 h à 2 h	De 6 h à 2 h	De 8 h à 23 h

La Ligne 1 de l'O-Train est en service!

La Ligne 1 de l'O-Train est maintenant en service et dessert directement les principales destinations du centre d'Ottawa, de la station Tunney's Pasture à la station Blair. Découvrez à quel point il est maintenant facile de se rendre au centre-ville et de le traverser!

Changements apportés aux circuits d'autobus

À compter du 6 octobre, de nouveaux circuits d'autobus modifiés faciliteront les correspondances des usagers vers le train. La plupart des circuits ne traverseront plus le centre-ville; ils seront plutôt reliés à l'une des treize nouvelles stations de la Ligne 1 de l'O-Train.


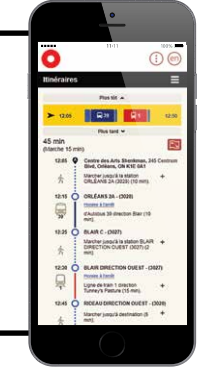
Les correspondances de la Ligne 1 vers un circuit d'autobus rapide, fréquent ou local permettront aux usagers de relier d'autres destinations situées à l'extérieur du centre d'Ottawa.

Découvrez ce qui change, comment accéder à l'O-Train et ce que vous pouvez faire pour tirer parti du service rapide, fiable et fréquent de l'O-Train qui transforme le transport en commun à Ottawa.

VÉRIFIEZ LE PLANIFICATEUR DE TRAJET

Entrez simplement votre point de départ et votre destination, et le Planificateur de trajet dressera la carte de votre itinéraire.

octranspo.com/plan



CHANGEMENTS APPORTÉS AUX CIRCUITS D'AUTOBUS

6 OCTOBRE

ALTA VISTA, GREENBORO, ELMVALE et RIVERSIDE-SUD

OCTRANSPO.COM